

LEGENDA:

č.p. 423
ŘEŠENÝ OBJEKT č.p. 423 a 424
- s výškou v náběhu 12,86 m - od podlahy 1.NP

STAVAJÍCÍ OKOLNÍ OBJEKTY

STAVAJÍCÍ MÍSTNÍ KOMUNIKACE

ZAVĚŘEČNÁ ÚPRAVA TERÉNU PO STAVENÍŠTI
ZATRAVNĚNÍ - Plocha cca 735 m²

KATASTRALNÍ MAPA

OPLOČENÍ STAVAJÍCÍ

OBVOD ÚZEMÍ DOTČENÉHO STAVBOU

VJEZD, VÝJEZD, VSTUP NA STAVENÍŠTĚ

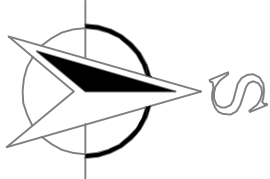
STAVAJÍCÍ STROMY
- opatřeny ochranou kmeny dle ČSN 83 9061 - 3 ks

SÍTĚ TECHNICKÉ INFRASTRUKTURY:

- VODOVOD - SmVak Ostrava a.s.
- KANALIZACE JEDNOTNÁ - smVak Ostrava a.s.
- KOMUNIKAČNÍ VEDENÍ PODZEMNÍ - CETIN a.s.
- SDĚLOVACÍ VEDENÍ PODZEMNÍ - NejTV a.s.
- SDĚLOVACÍ VEDENÍ PODZEMNÍ - SilesNet s.r.o.
- SDĚLOVACÍ VEDENÍ PODZEMNÍ - 3nec Net s.r.o.
- NADZEMNÍ EL. VEDENÍ VN - ČEZ Distribuce a.s.
- PODZEMNÍ EL. VEDENÍ NN - ČEZ Distribuce a.s.
- PODZEMNÍ EL. VEDENÍ VN - ČEZ Distribuce a.s.
- PLYNOVOD NTL - GasNet s.r.o.
- HORKOVOD PODZEMNÍ - Energetika Třinec, a.s.
- VEŘEJNÉ OSVĚTLENÍ PODZEMNÍ - ELTODO a.s.

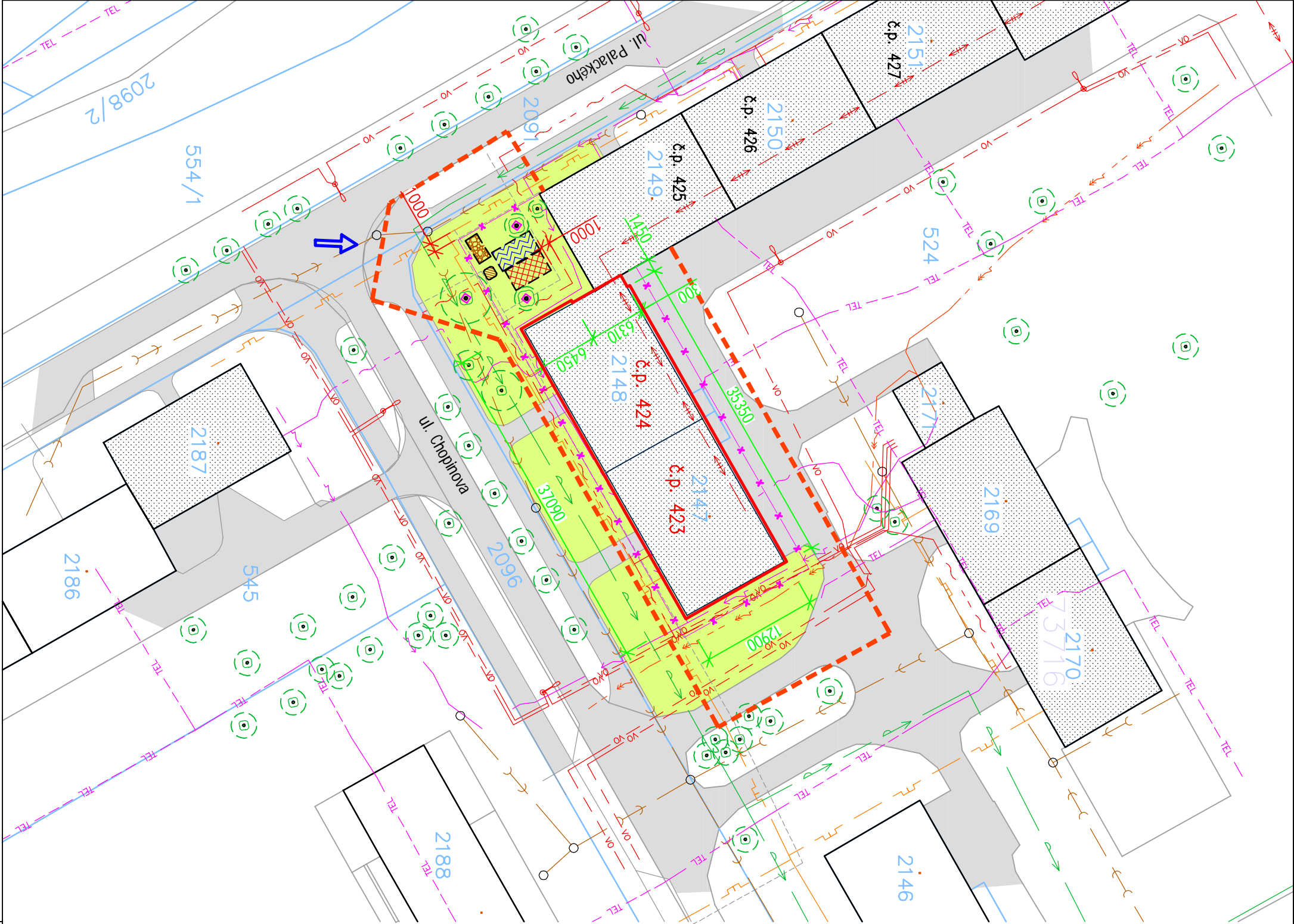
LEGENDA STAVENÍŠTĚ:


- STAVENÍŠTNÍ BUŇKA - VEDENÍ STAVBY
- STAVENÍŠTNÍ SKLAD - CHRANĚNÁ PLOCHA
- KONTEJNER PRO UMÍSTĚNÍ STAVEBNÍHO ODPADU
- WC - EKOLOGICKÁ MOBILNÍ BUŇKA
- STAVENÍŠTNÍ ZDROJ ELEKTŘINY V 1.PP ŘEŠENÉHO OBJEKTU
- STAVENÍŠTNÍ ZDROJ VODY MOBILNÍ PVC ZÁSOBNÍK 1 m³
- MOBILNÍ OPLOČENÍ STAVENÍŠTĚ, V=1,8 m - cca 112 m²



±0,000 = 320,30 m n.m. - podlaha 1. NP

SIT



Vyrpracoval : Projektční kancelář lay-out s.r.o., nám. Svobody 527, 739 61 Třinec mobil: +420 776 213 159 / cleslar@lay-out.cz			
Investor : Statutární město Třinec, IČ: 00297313, Jablunkovská 160, Třinec			
Místo stavby : Obec Třinec, k.ú. Lyžbice, parc.č. 524, 2149, 2148, 2147		Datum vypracování : 11 / 2020	
Název stavby : Bytový dům, Třinec, ul. Chopinova č.p. 423-424 - rekonstrukce střechy		Stupeň dokumentace : DSP	
Výkres : KOORDINAČNÍ SITUAČNÍ VÝKRES		Číslo zakázky : L2020-53	
		Měřítko : 1:500	
		Číslo výkresu : C.03	